




Bänkliwanderung Nr. 5/2015 (von 24)				
Metzerlen-Burg i.L.-Röschenz-Laufen-Dittingen-Zwingen				
Datum	11. März 2015			
Zeit	06.30-15.30			
Reine Wanderzeit	3 Stunden 55 Minuten *1			
Wanderstrecke	20,90 Km			
Durchschnitt	5,34 Km pro Stunde			
Anstieg	643 Meter			
Abstieg	862 Meter			
Wetter	Bedecktes Winterwetter mit Nebel und teilweise leichtem Niederschlag, ca. 5-7 ° C			
Mittagessen	Restaurant Waldegg, Zwingen *2 			
Öffentlicher Verkehr	Hinreise: Bus Linie 69 bis Metzerlen Challstrasse Rückreise: SBB S 3 ab Zwingen Bahnhof			
Kosten/Teilnehmer	Mittagessen (ohne Trinkgeld) Öffentlicher Verkehr (Halbtax) Zwischenverpflegung Total Kosten pro Teilnehmer	Verpflegung und öffentlicher Verkehr nach Aufwand		
Highlights	- Burg Burg - Challpass - Kirche Röschenz			
Schwierigkeit	- topographisch mittel - Streckenlänge anspruchsvoll			
Bewertung	- Abwechslungsreiche Landschaft - Verschiedene Einkehrmöglichkeiten - Hin- und Rückfahrt mit ÖV aufwändig - ganzjährig geeignet			
*1	- Für die Planung 5 ¼ Stunden einrechnen.			
*2	- Anderes Restaurant nach Wahl bzw. Verpflegung aus dem Rucksack.			
Besuchte Bänkli - Jahrgang - Standortgemeinde - Koordinaten		2013 Burg im Leimental 600 114 / 256 298		1928 Röschenz 601 254 / 254 056
		1994 Laufen 604 555 / 252 739		1886 Dittingen 604 547 / 254 605
		1953 Zwingen 606 501 / 253 918		



Routenbeschreibung

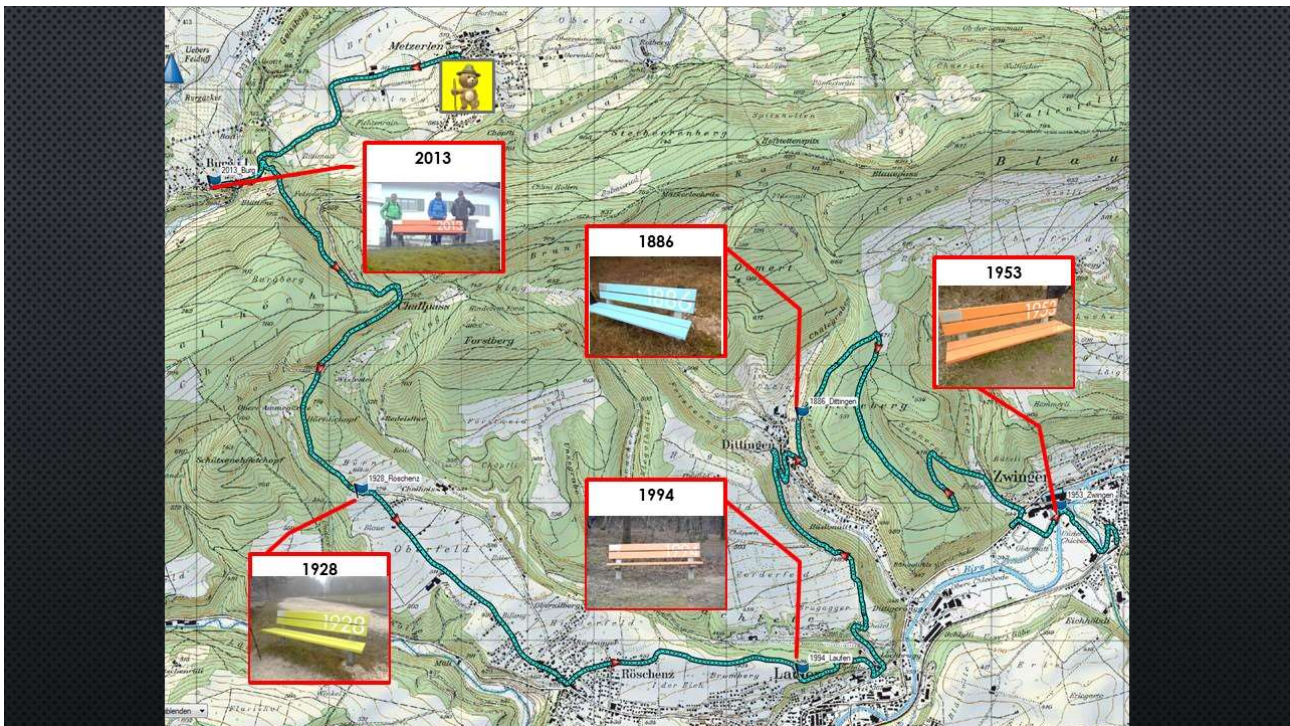
Die Wanderung beginnt bei der Bushaltestelle Challstrasse in Metzerlen (Bus Linie 69). Sie führt uns Richtung Westen zum Fichtenrain zum ersten Bänkli in Burg im Laufental. Bei unserer Wanderung hat es so dichten Nebel, dass wir das schöne Schloss Burg nicht sehen können. Das Schloss hoch über dem Dorf ist noch sehr gut erhalten.

Nach einem kurzen Halt in Burg wandern wir durch ein enges Täli oberhalb des Friedhofes – mit einer Höhendifferenz von rund 100 Metern - Richtung Challpass und alles im Wald weiter zum Hörnlichopf. Nach dem Verlassen des Waldes geht es über das Oberfeld nach Röschenz und quer durch diese Gemeinde in die Nähe des Spitals Laufen.

Die Wanderung führt weiter über die Gebiete Brugagger und Hüslimatt nach Dittingen. Nach einem Anstieg von ca. 150 Meter wandern wir rund um den Rittenberg und das Gebiet Tieflete und erreichen das Tagesziel in Zwingen.

Die Wanderung kann selbstverständlich auch in umgekehrter Reihenfolge absolviert werden.

Kartenmaterial	Landeskarte Swisstopo 1:25'000
-----------------------	--------------------------------



Links	
GPS-Daten (gpx)	http://
Routenvideo (mp4)	http://
Routenbeschrieb (pdf)	http://

Kontakt:

MiMo-Wandergruppe Titterten
hpaebischer52@bluewin.ch

Wir wünschen Ihnen viel Vergnügen bei Ihren Bänkliwanderungen.



Bänkliwanderung Nr. 5/2015 (von 24)				
Metzerlen-Burg i.L.-Röschenz-Laufen-Dittingen-Zwingen				
Datum	11. März 2015			
Zeit	06.30-15.30			
Reine Wanderzeit	3 Stunden 55 Minuten *1			
Wanderstrecke	20,90 Km			
Durchschnitt	5,34 Km pro Stunde			
Anstieg	643 Meter			
Abstieg	862 Meter			
Wetter	Bedecktes Winterwetter mit Nebel und teilweise leichtem Niederschlag, ca. 5-7 ° C			
Mittagessen	Restaurant Waldegg, Zwingen *2 			
Öffentlicher Verkehr	Hinreise: Bus Linie 69 bis Metzerlen Challstrasse Rückreise: SBB S 3 ab Zwingen Bahnhof			
Kosten/Teilnehmer	Mittagessen (ohne Trinkgeld) Öffentlicher Verkehr (Halbtax) Zwischenverpflegung Total Kosten pro Teilnehmer	Verpflegung und öffentlicher Verkehr nach Aufwand		
Highlights	- Burg Burg - Challpass - Kirche Röschenz			
Schwierigkeit	- topographisch mittel - Streckenlänge anspruchsvoll			
Bewertung	- Abwechslungsreiche Landschaft - Verschiedene Einkehrmöglichkeiten - Hin- und Rückfahrt mit ÖV aufwändig - ganzjährig geeignet			
*1	- Für die Planung 5 ¼ Stunden einrechnen.			
*2	- Anderes Restaurant nach Wahl bzw. Verpflegung aus dem Rucksack.			
Besuchte Bänkli - Jahrgang - Standortgemeinde - Koordinaten		2013 Burg im Leimental 600 114 / 256 298		1928 Röschenz 601 254 / 254 056
		1994 Laufen 604 555 / 252 739		1886 Dittingen 604 547 / 254 605
		1953 Zwingen 606 501 / 253 918		



Routenbeschreibung

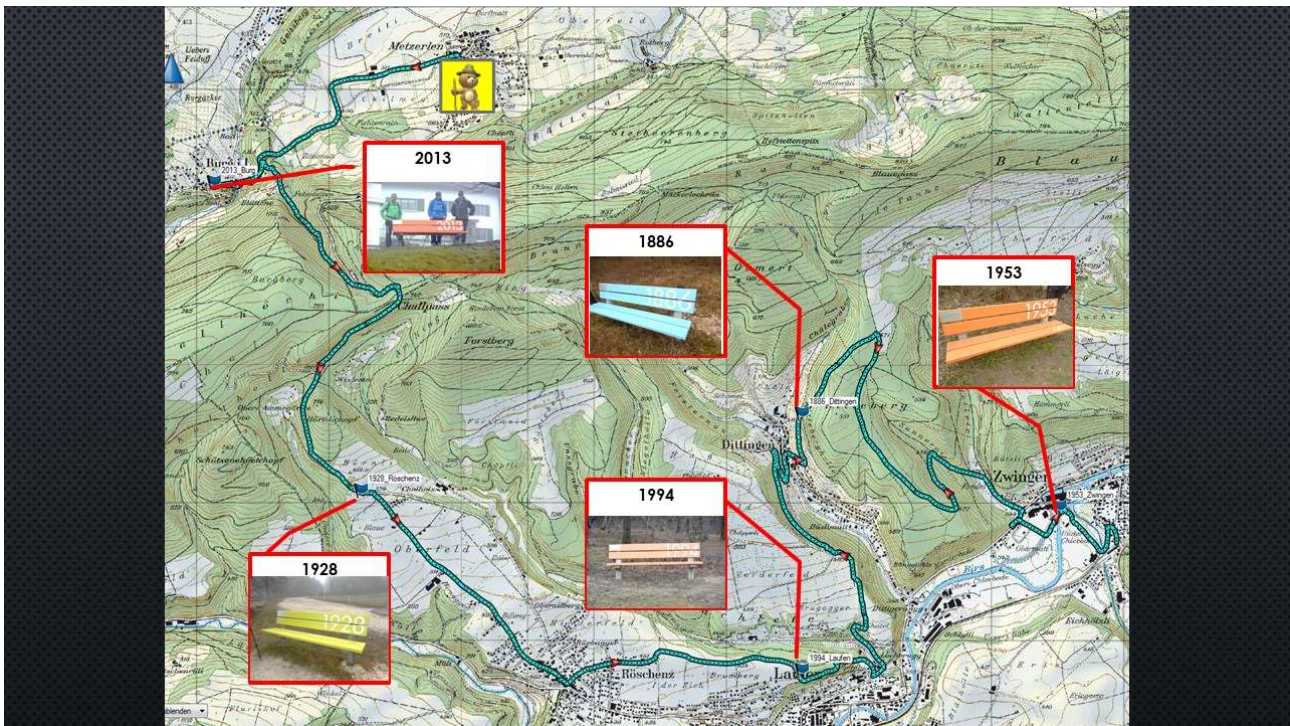
Die Wanderung beginnt bei der Bushaltestelle Challstrasse in Metzerlen (Bus Linie 69). Sie führt uns Richtung Westen zum Fichtenrain zum ersten Bänkli in Burg im Laufental. Bei unserer Wanderung hat es so dichten Nebel, dass wir das schöne Schloss Burg nicht sehen können. Das Schloss hoch über dem Dorf ist noch sehr gut erhalten.

Nach einem kurzen Halt in Burg wandern wir durch ein enges Täli oberhalb des Friedhofes – mit einer Höhendifferenz von rund 100 Metern - Richtung Challpass und alles im Wald weiter zum Hörnlichopf. Nach dem Verlassen des Waldes geht es über das Oberfeld nach Röschenz und quer durch diese Gemeinde in die Nähe des Spitals Laufen.

Die Wanderung führt weiter über die Gebiete Brugagger und Hüslimatt nach Dittingen. Nach einem Anstieg von ca. 150 Meter wandern wir rund um den Rittenberg und das Gebiet Tieflete und erreichen das Tagesziel in Zwingen.

Die Wanderung kann selbstverständlich auch in umgekehrter Reihenfolge absolviert werden.

Kartenmaterial	Landeskarte Swisstopo 1:25'000
-----------------------	--------------------------------



Links	
GPS-Daten (gpx)	http://
Routenvideo (mp4)	http://
Routenbeschrieb (pdf)	http://

Kontakt:

MiMo-Wandergruppe Titterten
hpaebischer52@bluewin.ch

Wir wünschen Ihnen viel Vergnügen bei Ihren Bänkliwanderungen.