



Bänkliwanderung Nr. 7/2015 (von 24)				
Hochwald-Duggingen-Pfeffingen-Nenzlingen-Grellingen				
Datum	8. April 2015			
Zeit	07.00-15.30			
Reine Wanderzeit	3 Stunden 25 Minuten			
Wanderstrecke	16,40 Km *1			
Durchschnitt	4,80 Km pro Stunde			
Anstieg	634 Meter			
Abstieg	878 Meter			
Wetter	Sonniges Frühlingwetter, ca. 8-12 ° C			
Mittagessen	Ristorante La Pergola, Dornach *2 			
Öffentlicher Verkehr	Hinreise: Bus Linie 67 bis Hochwald Dorfzentrum Rückreise: S3 ab Grellingen Bahnhof			
Kosten/Teilnehmer	Mittagessen (ohne Trinkgeld) Öffentlicher Verkehr (Halbtax) Zwischenverpflegung Total Kosten pro Teilnehmer	Verpflegung und öffentlicher Verkehr nach Aufwand		
Highlights	- Gedenkstätte Herrenmatt (Flugzeugabsturz) - Eggfluh			
Schwierigkeit	- topographisch anspruchsvoll - Streckenlänge mittel			
Bewertung	- Abwechslungsreiche Landschaft - Aussichtsreich - Verschiedene Einkehrmöglichkeiten - Hin- und Rückfahrt mit ÖV - ganzjährig geeignet			
*1	- Für die Planung ca. 4,00 Stunden einrechnen.			
*2	- Anderes Restaurant nach Wahl bzw. Verpflegung aus dem Rucksack.			
Besuchte Bänkli - Jahrgang - Standortgemeinde - Koordinaten		1887 Duggingen 613 258 / 255 275		2009 Duggingen 613 034 / 255 321
		1890 Duggingen 612 059 / 255 597		1923 Pfeffingen 610 497 / 255 406
		1893 Grellingen 610 619 / 254 992		1940 Nenzlingen 609 039 / 255 295



Routenbeschreibung

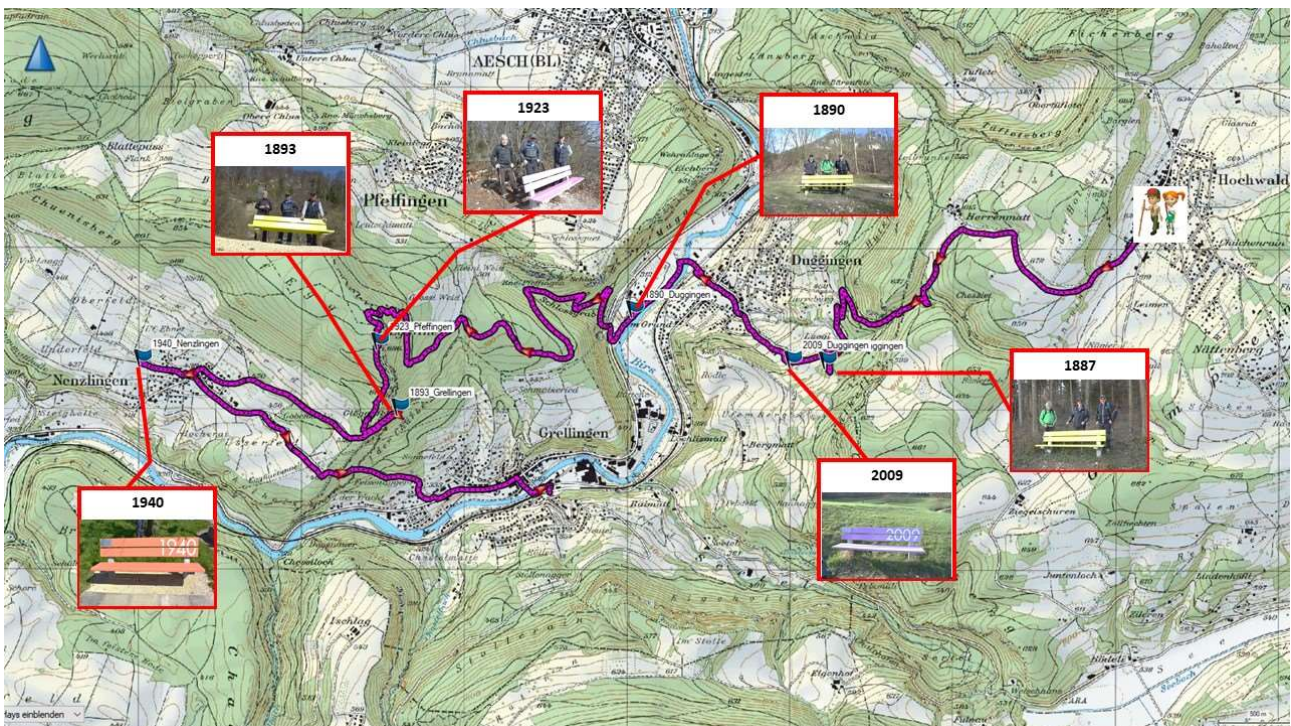
Vom Dorfczentrum Hochwald (Bushaltestelle der Linie 67) führt unsere Wanderung zur Herrenmatt. Dort treffen wir das Denkmal zum Flugzeugabsturz vom 10. April 1973 an. Von dort geht es steil bergab neben der Falkeflue nach Dittingen.

Nach dem Queren der Bahnlinie wandern wir entlang der Birs Richtung Grellingen. Durch den Schlossgrabe geht es unterhalb der Ruine Pfeffingen alles durch den Wald zur Eggfluh. Dort geniessen wir die wunderbare Aussicht.

Wir wandern weiter über die Krote der Eggfluh zum Glögglifels und von dort weiter ins Dorf Nenzlingen. Anschliessend geht es von Nenzlingen über den Felsenagger hinunter nach Grellingen.

Die Wanderung kann selbstverständlich auch in umgekehrter Reihenfolge absolviert werden.

Kartenmaterial	Landeskarte Swisstopo 1:25'000
-----------------------	--------------------------------




Links	
GPS-Daten (gpx)	http://
Routenvideo (mp4)	http://
Routenbeschrieb (pdf)	http://

Kontakt:

MiMo-Wandergruppe Titterten
hpaebischer52@bluewin.ch

Wir wünschen Ihnen viel Vergnügen bei Ihren Bänkliwanderungen.



Bänkliwanderung Nr. 7/2015 (von 24)				
Hochwald-Duggingen-Pfeffingen-Nenzlingen-Grellingen				
Datum	8. April 2015			
Zeit	07.00-15.30			
Reine Wanderzeit	3 Stunden 25 Minuten			
Wanderstrecke	16,40 Km *1			
Durchschnitt	4,80 Km pro Stunde			
Anstieg	634 Meter			
Abstieg	878 Meter			
Wetter	Sonniges Frühlingwetter, ca. 8-12 ° C			
Mittagessen	Ristorante La Pergola, Dornach *2 			
Öffentlicher Verkehr	Hinreise: Bus Linie 67 bis Hochwald Dorfzentrum Rückreise: S3 ab Grellingen Bahnhof			
Kosten/Teilnehmer	Mittagessen (ohne Trinkgeld) Öffentlicher Verkehr (Halbtax) Zwischenverpflegung Total Kosten pro Teilnehmer	Verpflegung und öffentlicher Verkehr nach Aufwand		
Highlights	- Gedenkstätte Herrenmatt (Flugzeugabsturz) - Eggfluh			
Schwierigkeit	- topographisch anspruchsvoll - Streckenlänge mittel			
Bewertung	- Abwechslungsreiche Landschaft - Aussichtsreich - Verschiedene Einkehrmöglichkeiten - Hin- und Rückfahrt mit ÖV - ganzjährig geeignet			
*1	- Für die Planung ca. 4,00 Stunden einrechnen.			
*2	- Anderes Restaurant nach Wahl bzw. Verpflegung aus dem Rucksack.			
Besuchte Bänkli - Jahrgang - Standortgemeinde - Koordinaten		1887 Duggingen 613 258 / 255 275		2009 Duggingen 613 034 / 255 321
		1890 Duggingen 612 059 / 255 597		1923 Pfeffingen 610 497 / 255 406
		1893 Grellingen 610 619 / 254 992		1940 Nenzlingen 609 039 / 255 295



Routenbeschreibung

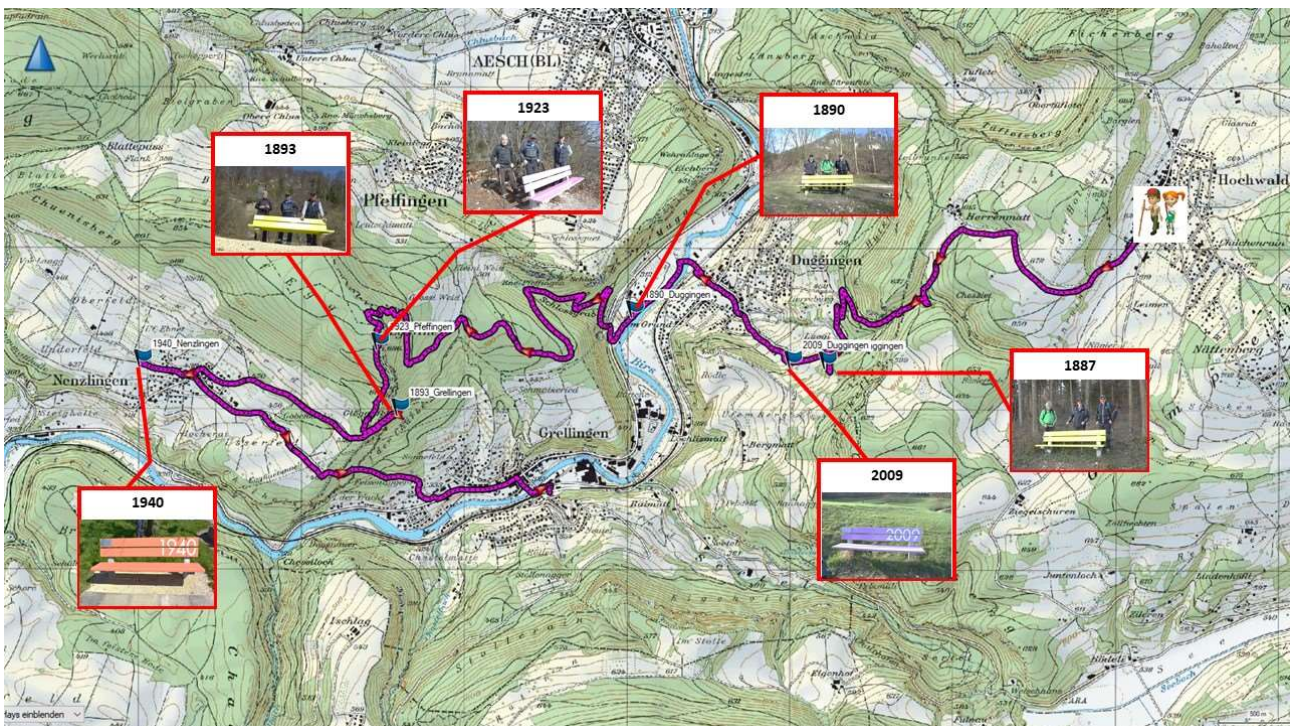
Vom Dorfzentrum Hochwald (Bushaltestelle der Linie 67) führt unsere Wanderung zur Herrenmatt. Dort treffen wir das Denkmal zum Flugzeugabsturz vom 10. April 1973 an. Von dort geht es steil bergab neben der Falkeflue nach Dittingen.

Nach dem Queren der Bahnlinie wandern wir entlang der Birs Richtung Grellingen. Durch den Schlossgrabe geht es unterhalb der Ruine Pfeffingen alles durch den Wald zur Eggfluh. Dort geniessen wir die wunderbare Aussicht.

Wir wandern weiter über die Krete der Eggfluh zum Glögglifels und von dort weiter ins Dorf Nenzlingen. Anschliessend geht es von Nenzlingen über den Felsenagger hinunter nach Grellingen.

Die Wanderung kann selbstverständlich auch in umgekehrter Reihenfolge absolviert werden.

Kartenmaterial	Landeskarte Swisstopo 1:25'000
-----------------------	--------------------------------



Links	
GPS-Daten (gpx)	http://
Routenvideo (mp4)	http://
Routenbeschrieb (pdf)	http://

Kontakt:

MiMo-Wandergruppe Titterten
hpaebischer52@bluewin.ch

Wir wünschen Ihnen viel Vergnügen bei Ihren Bänkliwanderungen.